


Infoveranstaltung zur Ortskernsanierung Oberbrüden

26.03.2026



Agenda

1. Vorstellung der Projektbeteiligten
2. Einführung Bürgermeister Kai-Uwe Ernst
3. Rückblick
4. Vorstellung der Baumaßnahme Bachverdolung
5. Fragen zur Bachverdolung
6. Vorstellung der Baumaßnahme Ortsplatz
7. Fragen zur Ortsplatzgestaltung
8. Umleitungsplanung
9. Fragen zur Umleitungsplanung



1. Vorstellung der Projektbeteiligten

**Ingenieurbüro
FRANK GmbH**



Syna ■

faktorgrün



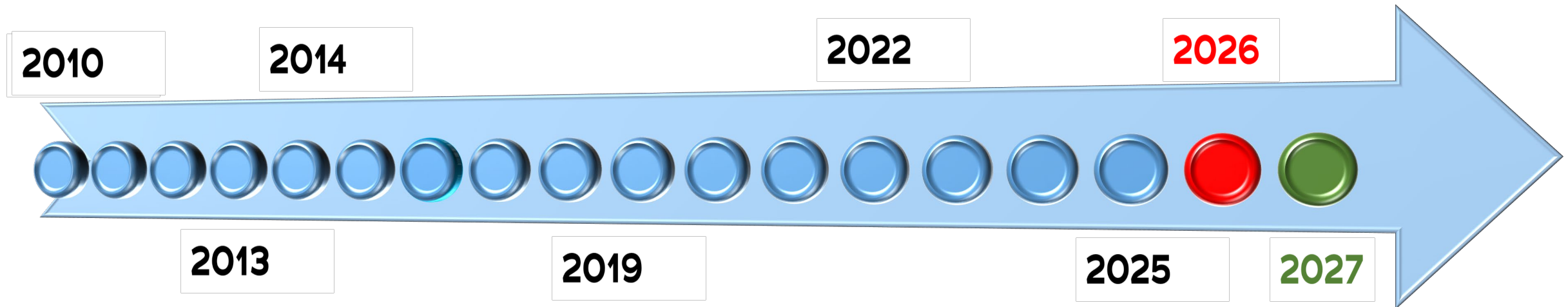
Einführung von Bürgermeister Ernst



vielfalt . zammahalt .
AUENWALD 

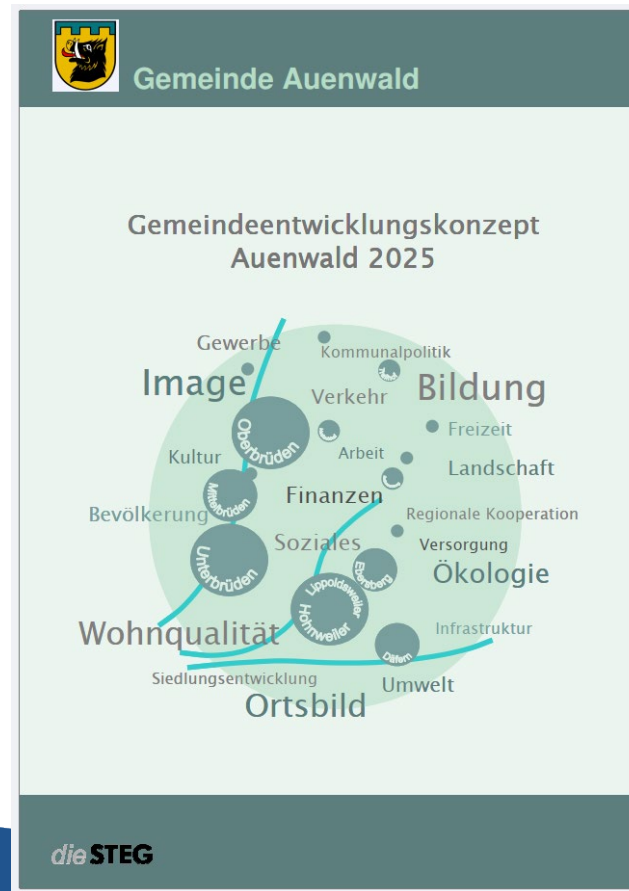


2. Rückblick



Rückblick 2010

Festlegung des Gemeindeentwicklungskonzept



Rückblick

Jahr 2010 + 2011:

Antrag auf die Aufnahme ins Landessanierungsprogramm

Jahr 2011 + 2012: Absagen – keine Aufnahme ins
Landessanierungsprogramm



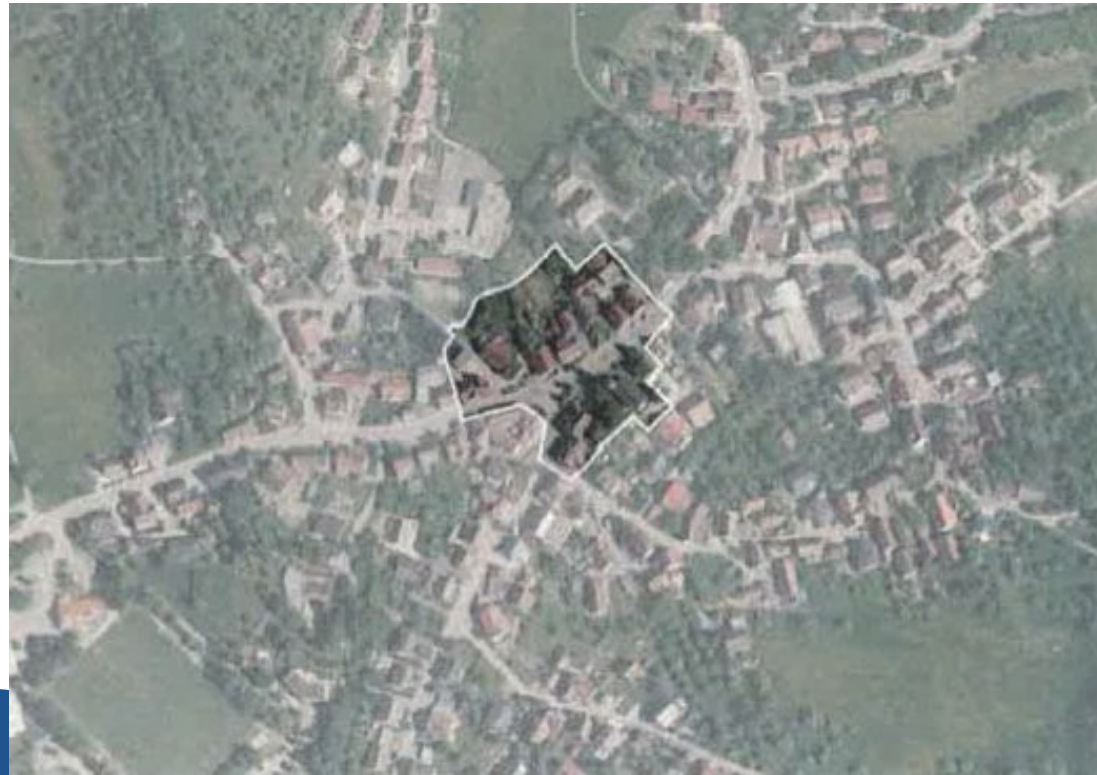
Rückblick 2013

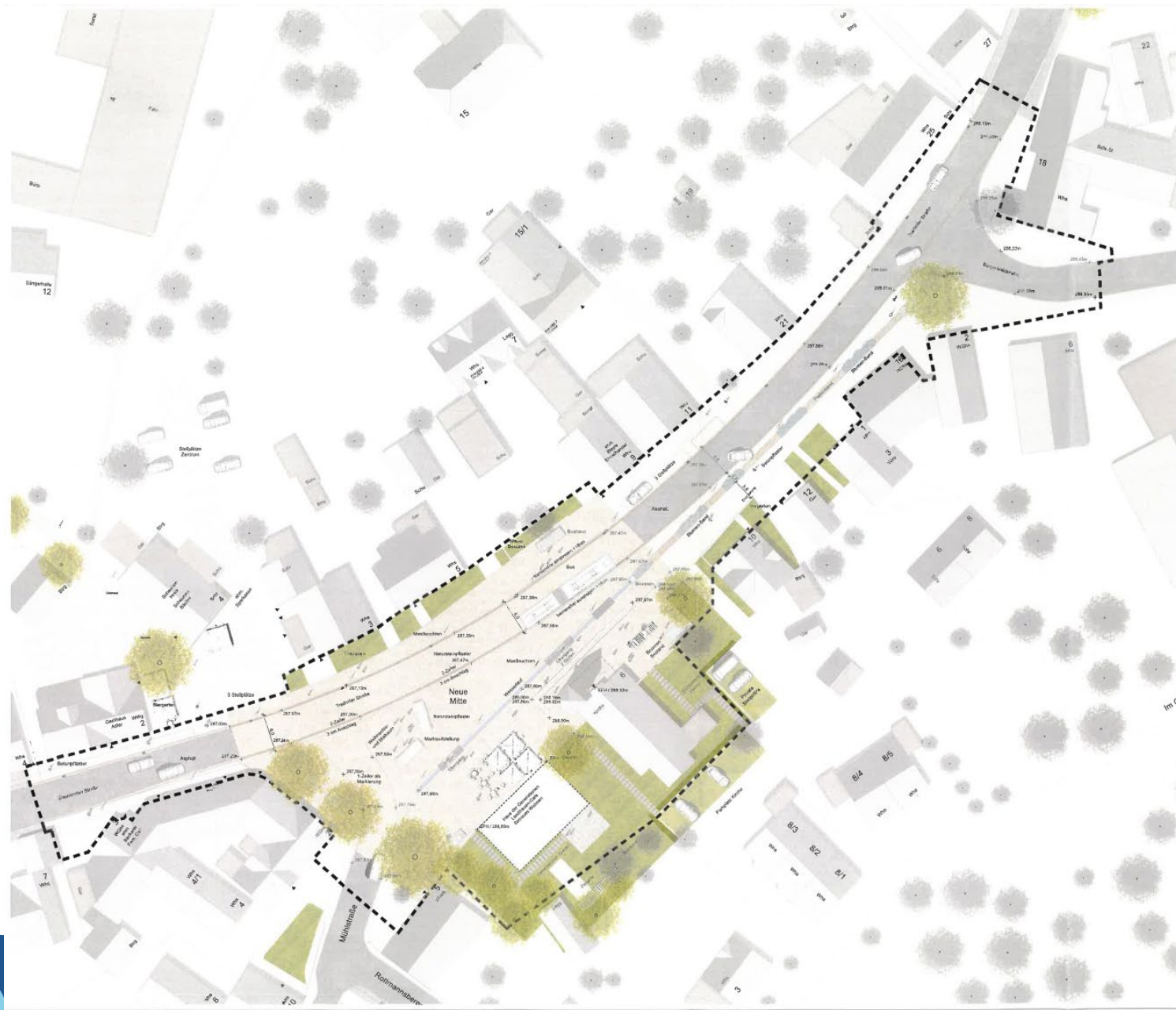
Aufnahme ins Landessanierungsprogramm



Rückblick 2014

Öffentlicher Planungswettbewerb für die neue Ortsmitte
Oberbrüden





0 5 10 20m
 N

Auftrag:
 Landschaft:

faktorgran
 10110 Hamburg, Steinbüchelstr. 12 | Tel: 0411-330 9214 | info@faktorgran.de
 20119 Hamburg, Steinbüchelstr. 21 | Tel: 0411-330 9215 | kontakt@faktorgran.de
 20119 Hamburg, Steinbüchelstr. 4 | Tel: 0411-330 9212 | anfrage@faktorgran.de
 20119 Hamburg, Steinbüchelstr. 4 | Tel: 0411-330 9213 | anfrage@faktorgran.de

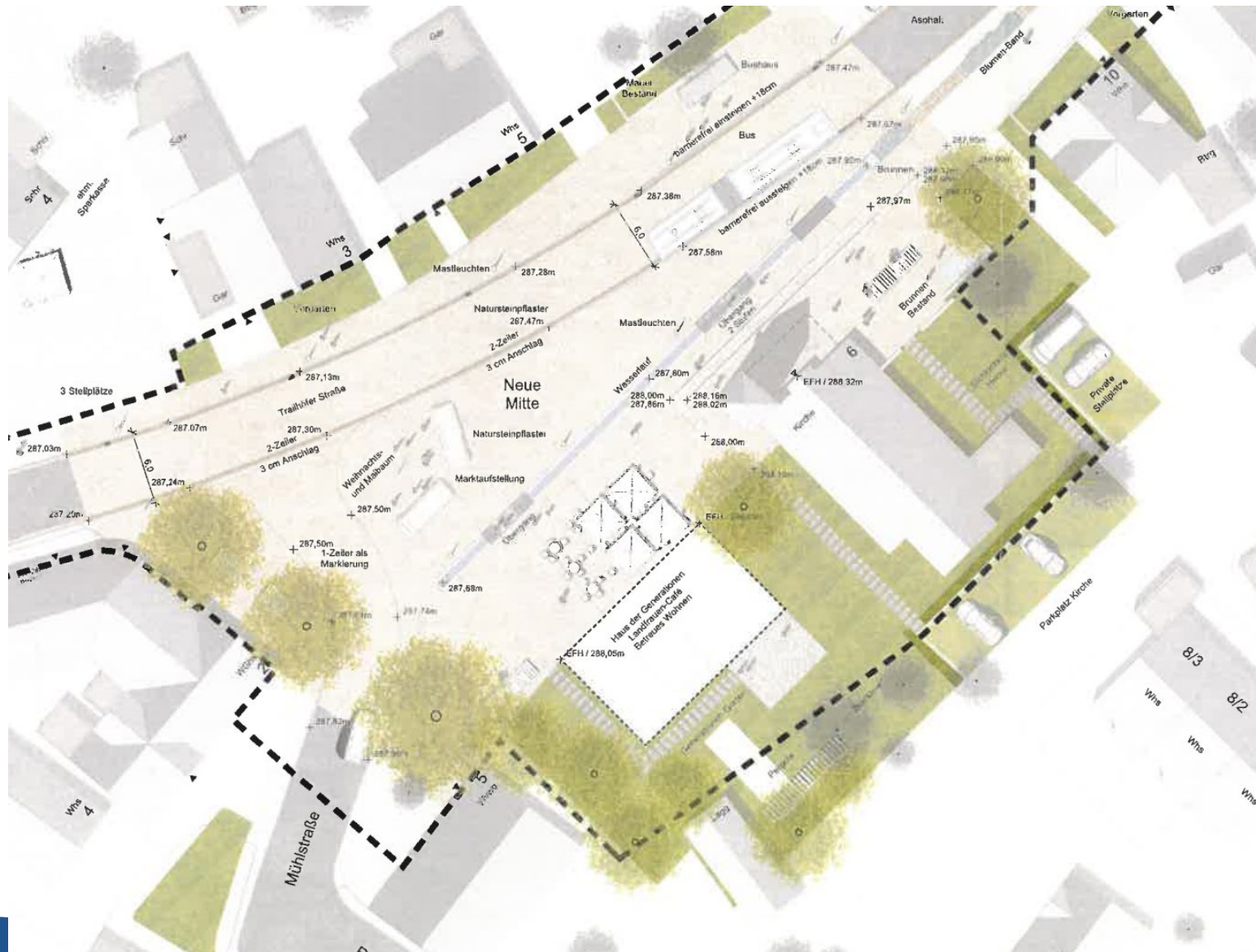
Auftraggeber: **Gesellschaft Assenwolf**

VORABZUG

Projekt: **Ordnungs Überarbeiten**
 Stadium: **Umgestaltung**

Planungsangabe: **Vorbereitung Variante 1**
 Blatt: **2** | Blatt: **2.1.2.1** | Projekt: **R0**
 Datum: **2.2016** | Projekt: **Ges248** | Datum: **06.05.2016**
 Date: **zplg@faktorgran.de** | Projekt: **AD**





Rückblick 2017 - 2019



Rückblick 2017 - 2019



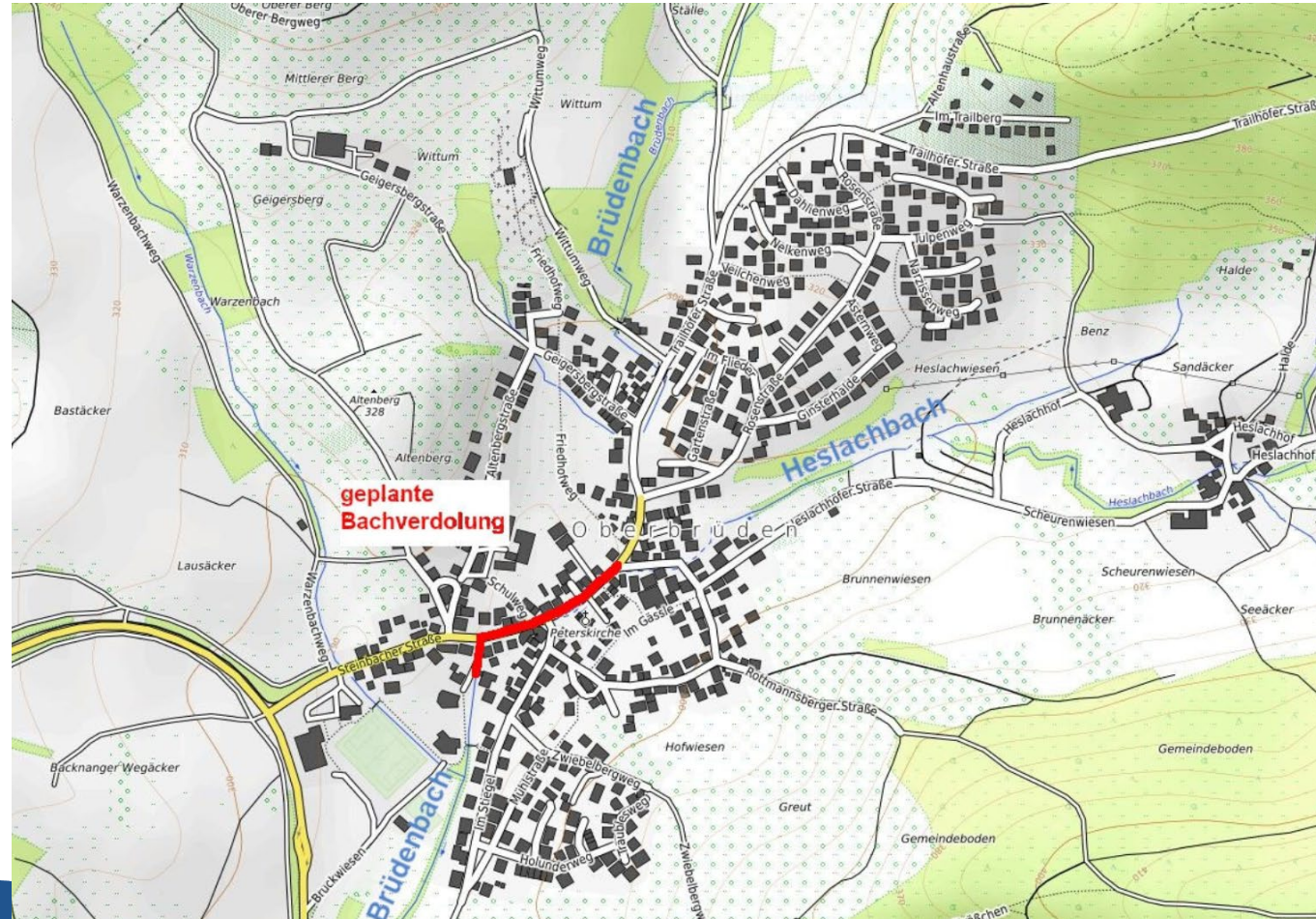
Rückblick 2017 - 2019



Abb. 10 bis 12: Rissverlauf zulaufseitig (Breite: bis 10 mm, Tiefe: bis 12 mm)

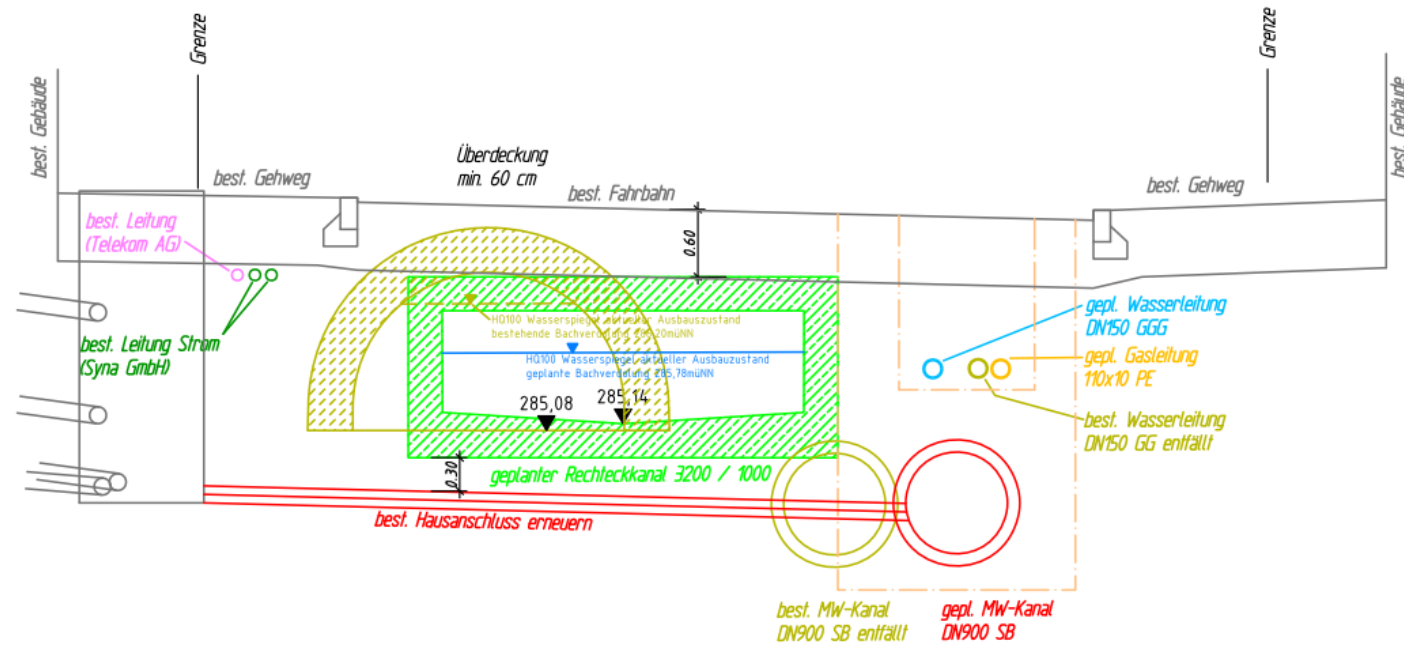


Rückblick Jahr 2019 - 2022

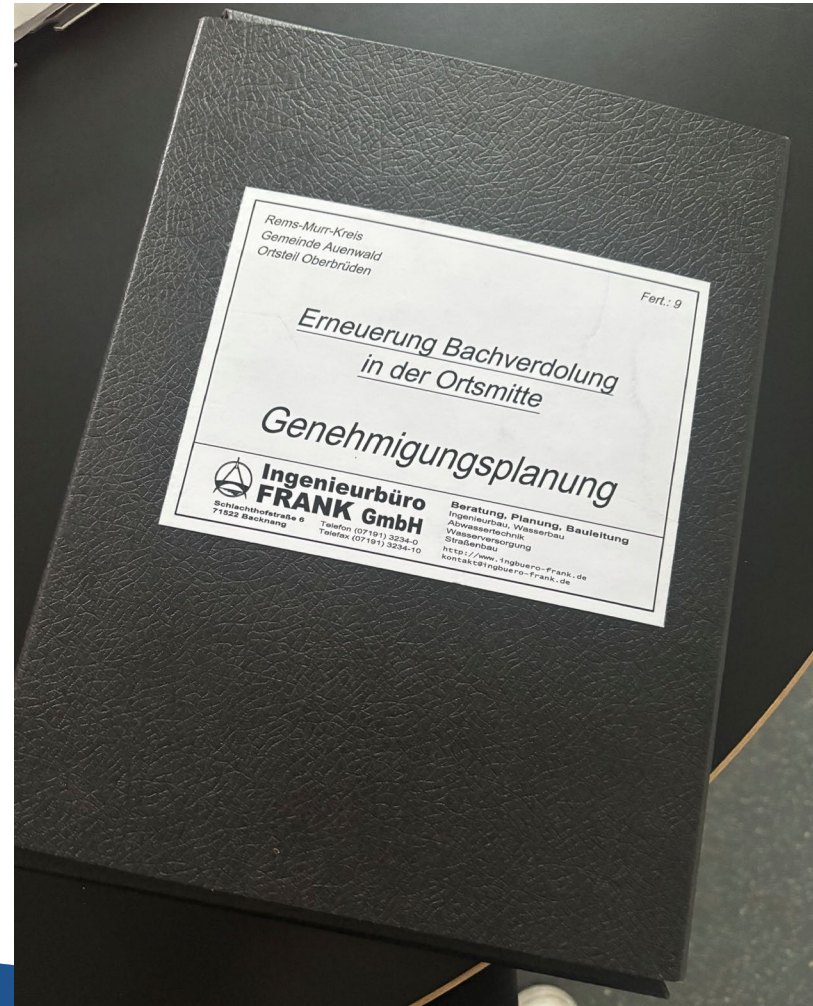


Rückblick Jahr 2019 - 2022

Regelquerschnitt 2 - Station 4+260,0



Rückblick Jahr 2022



Rückblick Jahr 2025

**Planfeststellungsverfahren nach § 68 Wasserhaushaltsgesetz (WHG)
für die Erneuerung der Verdolung des Gewässers II. Ordnung Brüden-
bach in der Ortsmitte von Auenwald-Oberbrüden**

Sehr geehrte Damen und Herren,

aufgrund Ihres Antrages vom 28.01.2022 erlässt das Landratsamt Rems-
Murr-Kreis folgenden

Planfeststellungsbeschluss



Aktueller Stand

- Syna hat in Q3 und Q4 2025 Ihre Versorgungsleitungen verlegt
- Die Maßnahmen wurde im Dezember 2025 ausgeschrieben.
- Der Auftrag wurde am 24.02.2026 an die Firma Rossaro GmbH & Co KG aus Aalen vergeben.
- Infos zum Bauablauf folgen.



Zahlen, Daten & Fakten

- Investitionsvolumen 4.200.000,00€
- davon gefördert durch das Sanierungsgebiet 2.600.000,00€
- zwingende Fertigstellung 12/2027
- Ende Sanierungsgebiet 04/2028



Infoveranstaltung zur Ortskernsanierung Oberbrüden

26.03.2026

